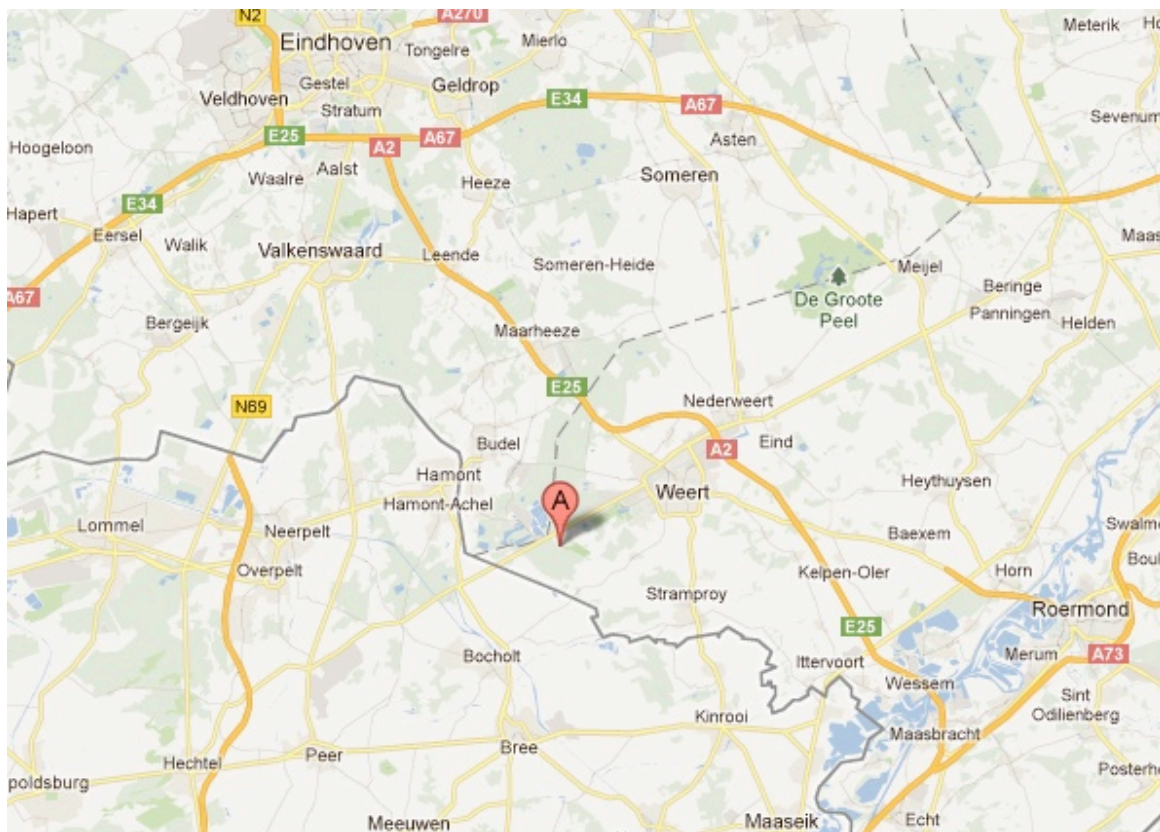




VETPEELWEG, LAURABOSSEN, WEERT, LIMBURG



Indien u een plek zoekt voor rust, ruimte en inspiratie dan hebben we nu het perfecte omheinde perceel voor u. Een fantastische plek met recent gerenoveerd huisje in een mooie afwisselende omgeving!

Het perceel

Het perceel bosgrond maakt deel uit van een omvangrijk bosgebied tussen Weert en België. De opstand bestaat uit dennen. Op het perceel staat een vergund tuinhuis (4 x 4 m) t.b.v. bosonderhoud.



De ligging

Het bosperceel ligt ten westen van Weert. Het is vanuit de A2 (Eindhoven-Maastricht) goed te bereiken via de Kempenweg (N564) richting Belgisch Limburg.



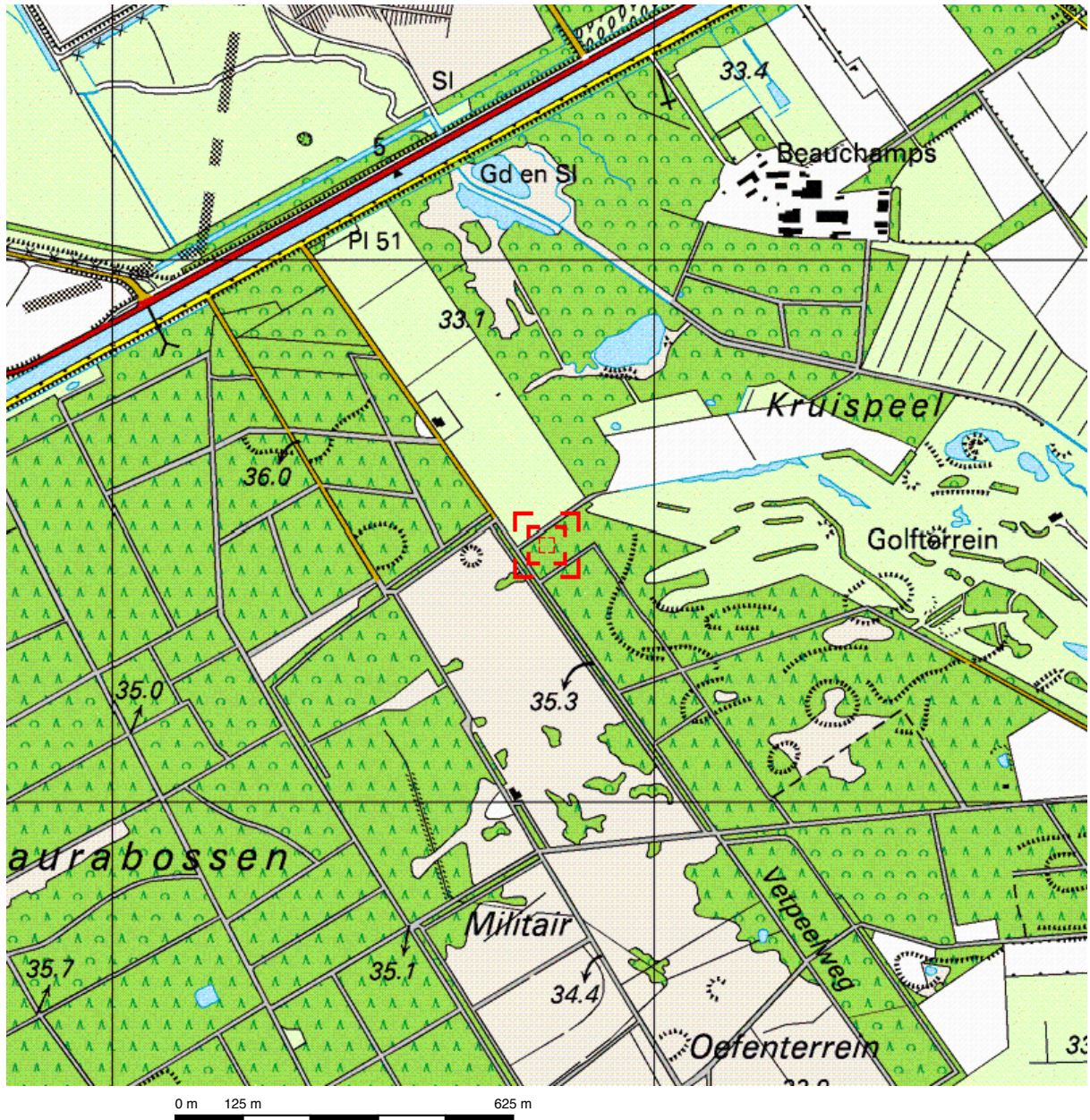
Het gebruik

De plek is perfect voor dagrecreatie. Het perceel is omzoomd met een natuurlijke wal van hout en een toegangshek. Ook is er een open plek.

De prijs


Het perceel is ruim 0,6 ha (6.030 m²). De afmetingen van het bos zijn 50 bij 120 meter. De vraagprijs is € 17.900,- k.k. Dat is nog geen 3 €/m²!

Interesse?
Joris Vermaesen
06-42028399
info@woetbg.nl



Deze kaart is noordgericht.

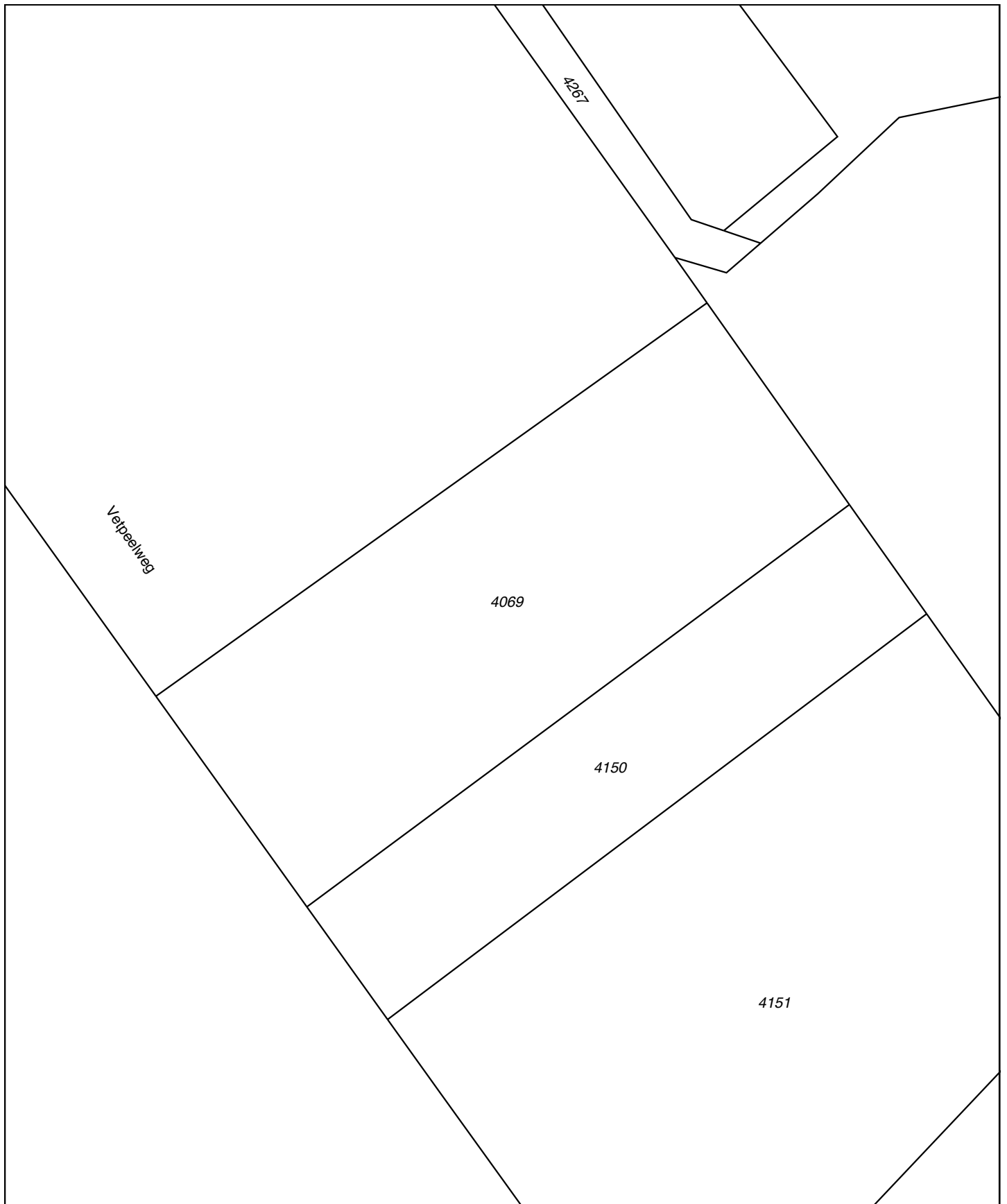
Schaal 1: 12500

 Hier bevindt zich Kadastraal object WEERT K 4069
Vetpeelweg , WEERT

© De auteursrechten en databankenrechten zijn voorbehouden aan de Topografische Dienst Kadaster.



<p>bebouwd gebied</p> <p>a huizenblok, groot gebouw b huizen c hoogbouw d kas</p> <p>wegen</p> <p>autosnelweg hoofdweg met gescheiden rijbanen hoofdweg regionale weg met gescheiden rijbanen regionale weg lokale weg met gescheiden rijbanen lokale weg weg met losse of slechte verharding onverharde weg straat/overige weg wandelgebied fietspad pad, voetpad weg in aanleg weg in ontwerp viaduct tunnel vaste brug beweegbare brug brug op pijlers</p>	<p>spoorwegen</p> <p>spoorweg: enkelspoor spoorweg: dubbelspoor spoorweg: driesporig spoorweg: viersporig a station b leadperron tram a metro bovengronds b metrostation</p> <p>hydrografie</p> <p>waterloop: smaller dan 3 m waterloop: 3-6 m breed waterloop: breder dan 6 m</p> <p>a schutsluis b brug c vonder d koedam a grondduiker b stuw c duiker d sluis</p> <p>bodemgebruik</p> <p>a weide met sloten b bouwland met greppels c boomgaard d fruitkwekerij e boomkwekerij f weide met populieren g loofbos h naaldbos i gemengd bos j griend k heide l zand m dras en riet n heg en houtwal</p>	<p>overige symbolen</p> <p>a kerk, moskee b toren, hoge koepel c kerk, moskee met toren d markant object e watertoren f vuurtoren</p> <p>a gemeentehuis b postkantoor c politiebureau d wegwijzer a kapel b kruis c vlampijp b telescoop a windmolen b watermolen c windmolentje d windturbine a oliepompijnstallatie b seinmast c zendmast a hunebed b monument c poldergemaal a begraafplaats b boom c paal d opelagtank a kampeerterrin b sportcomplex c ziekenhuis schietbaan afrastering hoogspanningsleiding met mast muur geluidswering</p>
---	---	---



0 m 10 m 50 m

Deze kaart is noordgericht

Schaal 1:1000

12345 Perceelnummer
25 Huisnummer
— Kadastrale grens
- - - Voorlopige grens
— Bebouwing
— Overige topografie

Kadastrale gemeente
Sectie
Perceel

WEERT
K
4069

